

06.08.2024

# Info-Plattform zu Fracking in Deutschland

Umwelt &amp; Sicherheit



Die zentrale Datensammlung umfasst alle hydraulischen Bohrlochbehandlungen in Erdgaslagerstätten, die seit dem Jahr 2010 durchgeführt worden sind und wird mit Informationen über zukünftige Fracs kontinuierlich erweitert.

## Bleckmar Z1

02.11.2010


[Datenblatt: Bleckmar Z1 \(13,9 KB\)](#)

## Böttersen Z2


01.06.2010

[Datenblatt: Böttersen Z2 \(10,2 KB\)](#)


## Buchhorst T 12

Nr. 1 vom 27.07.2011	 Datenblatt: Buchhorst T12 (79,5 KB)
----------------------	--------------------------------------------------------------------------------------------------------------------------


## Cappeln Z3a /02

Nr. 1 vom 15.01.2011 Nr. 2 vom 17.01.2011 Nr. 3 vom 19.01.2011 Nr. 4 vom 25.01.2011 Nr. 5 vom 29.01.2011 Nr. 6 vom 01.02.2011 Nr. 7 vom 03.02.2011	 Datenblatt: Cappeln Z3a/02 (100,6 KB)
----------------------------------------------------------------------------------------------------------------------------------------------------------------------	----------------------------------------------------------------------------------------------------------------------------


## Goldenstedt Z 10a

Nr. 1 vom 21.01.2010 Nr. 2 vom 01.02.2010 Nr. 3 vom 06.02.2010 Nr. 4 vom 13.02.2010	 Datenblatt: Goldenstedt Z 10a (197,7 KB)
----------------------------------------------------------------------------------------------	-------------------------------------------------------------------------------------------------------------------------------


## Goldenstedt Z17

19.07.2010	 Datenblatt: Goldenstedt Z17 (193,9 KB)
------------	-------------------------------------------------------------------------------------------------------------------------------


## Goldenstedt Z 23

Nr. 1 vom 11.08.2010 Nr. 2 vom 31.08.2010 Nr. 3 vom 06.09.2010 Nr. 4 vom 14.09.2010 Nr. 5 vom 16.09.2010 Nr. 6 vom 22.09.2010 Nr. 7a vom 27.09.2010 Nr. 7b vom 04.10.2010 Nr. 8a vom 09.10.2010 Nr. 8b vom 11.10.2010 Nr. 9 vom 12.10.2010 Nr. 10a vom 16.10.2010 Nr. 10b vom 18.10.2010 Nr. 11 vom 22.10.2010 Nr. 12 vom 25.10.2010 Nr. 13 vom 27.10.2010	 Datenblatt: Goldenstedt Z 23 (144,0 KB)
---------------------------------------------------------------------------------------------------------------------------------------------------------------------------------------------------------------------------------------------------------------------------------------------------------------------------------------------------------------------------------------------------------	--------------------------------------------------------------------------------------------------------------------------------


## GR Burgwedel 5

07.05.2010	 <a href="#">Datenblatt: GR Burgwedel 5 (199,6 KB)</a>
------------	--------------------------------------------------------------------------------------------------------------------------------------------


## Hoehnsmoor Z1

22.05.2011	 <a href="#">Datenblatt: Hoehnsmoor Z1 (10,2 KB)</a>
------------	------------------------------------------------------------------------------------------------------------------------------------------



## Leer Z4

re-Frac 5 vom 08.12.2010	 <a href="#">Datenblatt: Leer Z4 (16,5 KB)</a>
--------------------------	------------------------------------------------------------------------------------------------------------------------------------


## Soehlingen Z7

Nr. 2 vom 02.06.2010	 <a href="#">Datenblatt: Soehlingen Z7 (96,0 KB)</a>
----------------------	--------------------------------------------------------------------------------------------------------------------------------------------

## Völkersen N Z5a

Nr. 1 vom 07.04.2010 Nr. 2 vom 01.06.2011	 <a href="#">Datenblatt: Völkersen N Z5a-1 (10,2 KB)</a>  <a href="#">Datenblatt: Völkersen N Z5a-2 (10,2 KB)</a>
----------------------------------------------	--------------------------------------------------------------------------------------------------------------------------------------------------------------------------------------------------------------------------------------------------------------------------------------------------

## Weissenmoor Z1

01.04.2010	 <a href="#">Datenblatt: Weissenmoor Z1 (10,2 KB)</a>
------------	---------------------------------------------------------------------------------------------------------------------------------------------

Lesen Sie auch



## Fracking in Deutschland

Fracking ist ein technisches Verfahren zur Erdgasgewinnung, mit dem sich – im Vergleich zu herkömmlicher Erdgasförderung – immense Mengen an zusätzlicher Primärenergie bereitstellen ließen. Gemessen an bereits bekannten Erdgasvorkommen könnten energieabhängige Länder wie Deutschland ihre Importe erheblich reduzieren und tun auch etwas für den Klimaschutz: LNG-Importe haben einen rund 20% größeren CO<sub>2</sub>-Fußabdruck.

[Zum Artikel](#) →

Quelle: <https://www.bveg.de/umwelt-sicherheit/info-plattform-zu-fracking-in-deutschland/>

Stand: 06.08.2024